

ROMÂNIA
JUDEȚUL ILFOV
PRIMĂRIA ORAȘULUI CHITILA

Str. Ion Olteanu, nr. 6, tel. 021.436.37.09; 021.436.37.11; fax 021.436.37.10
www.primariachitila.ro; primar@primariachitila.ro



HOTĂRÂREA Nr. 89/15.06.2022

**privind schimbarea categoriei de folosință a unor terenuri din „arabil” în „drum”,
din „neproductiv,, în „drum,, după caz**

CONSILIUL LOCAL al orașului Chitila, întrunit în ședință publică

Având în vedere :

-referatul de aprobare al primarului orașului la proiectul de hotărâre privind schimbarea categoriei de folosință a unor terenuri din „arabil” în „drum” din „neproductiv,, în „drum,, după caz

-raportul de specialitate întocmit de către Birou Cadastru, Fond Funciar și Registru Agricol, privind necesitatea schimbarea categoriei de folosință a unor terenuri din „arabil” în „drum”, din „neproductiv,, în „drum,, după caz

- avizul favorabil al Comisiei pentru programe de dezvoltare economico-socială, buget-finanțe, administrația domeniului public și privat al orașului, protecția mediului, servicii și comerț și al Comisiei pentru administrația publică locală, juridică; apărarea ordinii și liniștii publice, a drepturilor cetățenilor;

- Hotărârea Consiliului Local nr. 9/28.06.2001, privind însușirea inventarului bunurilor ce alcătuiesc domeniul public al comunei Chitila cu completările ulterioare

-prevederile Legii cadastrului și publicității imobiliare nr.7/1996, cu modificările și completările ulterioare,

-Regulamentul de avizare, recepție și înscriere în evidențele de cadastru și carte funciară, aprobat prin Ordinul directorului general al Agenției Naționale de Cadastru și Publicitate Imobiliară nr. 700/2014,


În temeiul art. 139 alin.1 și alin.3 lit.g din O.U.U nr.57/2019 privind Codul administrativ:

HOTĂRĂȘTE

Art. 1. (1) Se aprobă schimbarea categoriei de folosință a unor terenuri din „arabil” în „drum”, din „neproductiv,, în „drum,, după caz, conform Anexei.

Art. 2. 1) Primarul orașului Chitila și compartimentele de specialitate vor duce la îndeplinire prevederile prezentei hotărâri.

(2) Prezenta hotărâre se aduce la cunoștință publică prin afișare la sediu și pe site-ul Primăriei Orașului Chitila – www.primariachitila.ro și se transmite către:



ROMÂNIA
JUDEȚUL ILFOV
PRIMĂRIA ORAȘULUI CHITILA



Str. Ion Olteanu, nr. 6, tel. 021.436.37.09; 021.436.37.11; fax 021.436.37.10
www.primariachitila.ro; primar@primariachitila.ro


- primarul UAT Chitila, dl Emilian Oprea
- Instituția Prefectului județului Ilfov
- Direcția Economic din cadrul Primăriei orașului Chitila
- Biroului Cadastru, Registru Agricol, Fond Funciar din Cadrul Primăriei orașului Chitila
- A.N.C.P.I-Oficiul de Cadastru și Publicitate Imobiliară Ilfov

Președinte,

Stoiciu Alexandru



Contrasemnează,
Secretar general,
Livia Cristina Simion




ROMÂNIA
JUDEȚUL ILFOV
PRIMĂRIA ORAȘULUI CHITILA

Str. Ion Olteanu, nr. 6, tel. 021.436.37.09; 021.436.37.11; fax 021.436.37.10
www.primariachitila.ro; primar@primariachitila.ro



Anexa HCL 69/15.06.2022



Modificare categorie de folosință caracteristică pentru imobile (proprietatea publică a UAT oraș Chitila), după cum urmează:


1. – Strada Castanilor, (Poziția 7 în Anexa ,, Inventarul Bunurilor care aparțin domeniului public al orașului Chitila, județ Ilfov, aprobată cu Hotărârea Consiliului Local nr. 9/28.06.2001), proprietatea publică a orașului Chitila este formată din 4 (patru) tronsoane, pentru fiecare fiind atribuite numere cadastrale diferite (**55463; 55465; 55358 și 55693**).

Pentru aceste numere cadastrale evidențiate în Tarla 42, Parcela 183/2 și 183/2/2cu suprafețele aferente, se aprobă **schimbarea categoriei de folosință din „Arabil „ în „ Drum„**.

Această suprafață de teren asigură accesul parcelelor care au făcut obiectul aplicării Legii nr. 15/2003 privind atribuirea de terenuri în vederea construirii unei case de locuit și a primit denumirea de arteră stradală conform Anexa la HGR nr. 930/2002, privind atestarea bunurilor proprietate publică a UAT oraș Chitila.

2. – Strada Islaz, (Poziția 31 în Anexa ,, Inventarul Bunurilor care aparțin domeniului public al orașului Chitila, județ Ilfov, aprobată cu Hotărârea Consiliului Local nr. 9/28.06.2001), proprietatea publică a orașului Chitila, pentru care s-au atribuit **numerele cadastrale 55387 și 55372, 55373** suprafețe evidențiate în Tarla 11, Parcela 149, Lot 124 , se aprobă **schimbarea categoriei de folosință din „Arabil„ în „Drum„**.

Această suprafață de teren asigură accesul parcelelor care au făcut obiectul aplicării Legii nr. 15/2003 privind atribuirea de terenuri în vederea construirii unor case de locuit și a primit denumirea de arteră stradală conform Anexa la HGR nr. 1073/2008, privind atestarea bunurilor proprietate publică a UAT oraș Chitila.




3. - Strada Libertății - (Poziția 32 în Anexa ,, Inventarul Bunurilor care aparțin domeniului public al orașului Chitila, județ Ilfov, aprobată cu Hotărârea Consiliului Local nr. 9/28.06.2001), proprietatea publică a orașului Chitila, tronson pentru care s-a atribuit **numărul cadastral 55370**, suprafață evidențiată în Tarla 11, Parcela 49, Lot 244/1 , se aprobă **schimbarea categoriei de folosință din „Arabil„ în „Drum„.**

4. - Strada Vasile Bideac - (Poziția 116 în Anexa ,, Inventarul Bunurilor care aparțin domeniului public al orașului Chitila, județ Ilfov, aprobată cu Hotărârea Consiliului Local nr. 9/28.06.2001), proprietatea publică a orașului Chitila pentru care s-a atribuit **numărul cadastral 54478** suprafață evidențiată în Tarla 13, Parcela 59, se aprobă **schimbarea categoriei de folosință din „Arabil„ în „Drum„.**

5. - Strada Dimitrie Cantemir - (Poziția 120 în Anexa ,, Inventarul Bunurilor care aparțin domeniului public al orașului Chitila, județ Ilfov, aprobată cu Hotărârea Consiliului Local nr. 9/28.06.2001), proprietatea publică a orașului Chitila, pentru care s-au atribuit numerele cadastrale 54019 și 54455, suprafețe evidențiate în Tarla 44, Parcelele 200-203, se aprobă **schimbarea categoriei de folosință din „Arabil„ în „Drum„.**

6. - Strada Constantin Brâncoveanu -(Poziția 121 în Anexa ,, Inventarul Bunurilor care aparțin domeniului public al orașului Chitila, județ Ilfov, aprobată cu Hotărârea Consiliului Local nr. 9/28.06.2001), proprietatea publică a orașului Chitila pentru care s-a atribuit **numărul cadastral 53781**, suprafață evidențiată în Tarla 44, Parcelele 200-203, se aprobă **schimbarea categoriei de folosință din „Arabil„ în „Drum„.**

7. - Strada Rondă- (Poziția 137 în Anexa ,, Inventarul Bunurilor care aparțin domeniului public al orașului Chitila, județ Ilfov, aprobată cu Hotărârea Consiliului Local nr. 9/28.06.2001), proprietatea publică a orașului Chitila pentru care s-a atribuit numărul cadastral 55379, suprafață



evidențiată în Tarla 11, Parcela 49, Lot 244/1 , se aprobă **schimbarea categoriei de folosință din „Arabil„ în „Drum„.**


8. - Strada Alunului- (Poziția 138 în Anexa ,, Inventarul Bunurilor care aparțin domeniului public al orașului Chitila, județ Ilfov, aprobată cu Hotărârea Consiliului Local nr. 9/28.06.2001), proprietatea publică a orașului Chitila pentru care s-a atribuit **numărul cadastral 55374**, suprafață evidențiată în Tarla 11, Parcela 49, Lot 244/1 , se aprobă **schimbarea categoriei de folosință din „Arabil„ în „Drum„.**

9. - Strada Afinului - (Poziția 139 în Anexa ,, Inventarul Bunurilor care aparțin domeniului public al orașului Chitila, județ Ilfov, aprobată cu Hotărârea Consiliului Local nr. 9/28.06.2001), proprietatea publică a orașului Chitila pentru care s-a atribuit **numărul cadastral 55376**, suprafață evidențiată în Tarla 11, Parcela 49, Lot 244/1 , se aprobă **schimbarea categoriei de folosință din „Arabil„ în „Drum„.**

10.- Strada Cireșului - (Poziția 140 în Anexa ,, Inventarul Bunurilor care aparțin domeniului public al orașului Chitila, județ Ilfov, aprobată cu Hotărârea Consiliului Local nr. 9/28.06.2001), proprietatea publică a orașului Chitila pentru care s-a atribuit **numărul cadastral 55377**, suprafață evidențiată în Tarla 11, Parcela 49, Lot 244/1 , se aprobă **schimbarea categoriei de folosință din „Arabil„ în „Drum„.**

11.- Strada Mărului - (Poziția 141 în Anexa ,, Inventarul Bunurilor care aparțin domeniului public al orașului Chitila, județ Ilfov, aprobată cu Hotărârea Consiliului Local nr. 9/28.06.2001), proprietatea publică a orașului Chitila pentru care s-a atribuit **numărul cadastral 55378**, suprafață evidențiată în Tarla 11, Parcela 49, Lot 244/1 , se aprobă **schimbarea categoriei de folosință din „Arabil„ în „Drum„.**

12.- Strada Caisului - (Poziția 142 în Anexa ,, Inventarul Bunurilor care aparțin domeniului public al orașului Chitila, județ Ilfov, aprobată cu Hotărârea Consiliului Local nr. 9/28.06.2001), proprietatea publică a



orașului Chitila pentru care s-a atribuit **numărul cadastral 55380**, suprafață evidențiată în Tarla 11, Parcela 49, Lot 244/1 , se aprobă **schimbarea categoriei de folosință din „Arabil„ în „Drum„**.


13. - Strada Vișinului - (Poziția 143 în Anexa „ Inventarul Bunurilor care aparțin domeniului public al orașului Chitila, județ Ilfov, aprobată cu Hotărârea Consiliului Local nr. 9/28.06.2001), proprietatea publică a orașului Chitila pentru care s-a atribuit **numărul cadastral 55381**, suprafață evidențiată în Tarla 11, Parcela 49, Lot 244/1 , se aprobă **schimbarea categoriei de folosință din „Arabil„ în „Drum„**.

14.- Strada Piersicului -(Poziția 144 în Anexa „ Inventarul Bunurilor care aparțin domeniului public al orașului Chitila, județ Ilfov, aprobată cu Hotărârea Consiliului Local nr. 9/28.06.2001), proprietatea publică a orașului Chitila pentru care s-a atribuit **numărul cadastral 55382**, suprafață evidențiată în Tarla 11, Parcela 49, Lot 244/1 , se aprobă **schimbarea categoriei de folosință din „Arabil„ în „Drum„**.

15. - Strada Nucului - (Poziția 145 în Anexa „ Inventarul Bunurilor care aparțin domeniului public al orașului Chitila, județ Ilfov, aprobată cu Hotărârea Consiliului Local nr. 9/28.06.2001), proprietatea publică a orașului Chitila pentru care s-a atribuit **numărul cadastral 55375**, suprafață evidențiată în Tarla 11, Parcela 49, Lot 244/1 , se aprobă **schimbarea categoriei de folosință din „Arabil„ în „Drum„**.

16. - Strada Prunului - (Poziția 146 în Anexa „ Inventarul Bunurilor care aparțin domeniului public al orașului Chitila, județ Ilfov, aprobată cu Hotărârea Consiliului Local nr. 9/28.06.2001), proprietatea publică a orașului Chitila pentru care s-a atribuit **numărul cadastral 55383**, suprafață evidențiată în Tarla 11, Parcela 49, Lot 244/1 , se aprobă **schimbarea categoriei de folosință din „Arabil„ în „Drum„**.

17. - Strada Gutuiului - (Poziția 147 în Anexa „ Inventarul Bunurilor care aparțin domeniului public al orașului Chitila, județ Ilfov, aprobată cu




Hotărârea Consiliului Local nr. 9/28.06.2001), proprietatea publică a orașului Chitila pentru care s-a atribuit **numărul cadastral 50660**, suprafață evidențiată în Tarla 11, Parcela 49, Lot 244/1, se aprobă **schimbarea categoriei de folosință din „Arabil” în „Drum”**.

18.- Strada Gorunului - (Poziția 148 în Anexa „ Inventarul Bunurilor care aparțin domeniului public al orașului Chitila, județ Ilfov, aprobată cu Hotărârea Consiliului Local nr. 9/28.06.2001), proprietatea publică a orașului Chitila pentru care s-a atribuit numărul cadastral 56804, suprafață evidențiată în Tarla 14, Parcela 63, se aprobă **schimbarea categoriei de folosință din „Arabil” în „Drum”**.

19. - Strada Vlășiei - (Poziția 149 în Anexa „ Inventarul Bunurilor care aparțin domeniului public al orașului Chitila, județ Ilfov, aprobată cu Hotărârea Consiliului Local nr. 9/28.06.2001), proprietatea publică a orașului Chitila pentru care s-a atribuit numărul cadastral 56807, suprafață evidențiată în Tarla 14, Parcela 63, se aprobă **schimbarea categoriei de folosință din „Arabil” în „Drum”**.

20. - Strada Teilor - (Poziția 150 în Anexa „ Inventarul Bunurilor care aparțin domeniului public al orașului Chitila, județ Ilfov, aprobată cu Hotărârea Consiliului Local nr. 9/28.06.2001), proprietatea publică a orașului Chitila pentru care s-a atribuit **numărul cadastral 56805**, suprafață evidențiată în Tarla 14, Parcela 63, se aprobă **schimbarea categoriei de folosință din „Arabil” în „Drum”**.

21. - Strada Paltinului - (Poziția 151 în Anexa „ Inventarul Bunurilor care aparțin domeniului public al orașului Chitila, județ Ilfov, aprobată cu Hotărârea Consiliului Local nr. 9/28.06.2001), proprietatea publică a orașului Chitila pentru care s-a atribuit **numărul cadastral 56806**, suprafață evidențiată în Tarla 14, Parcela 63, se aprobă **schimbarea categoriei de folosință din „Arabil” în „Drum”**.



22. - Strada Arțarilor - (Poziția 153 în Anexa ,, Inventarul Bunurilor care aparțin domeniului public al orașului Chitila, județ Ilfov, aprobată cu Hotărârea Consiliului Local nr. 9/28.06.2001), proprietatea publică a orașului Chitila pentru care s-a atribuit numărul **cadastral 56808**, suprafață evidențiată în Tarla 14, Parcela 63, se aprobă **schimbarea categoriei de folosință din „Arabil,, în „Drum,,**

23. - Strada Lac de Nuferi - (Poziția 160 în Anexa ,, Inventarul Bunurilor care aparțin domeniului public al orașului Chitila, județ Ilfov, aprobată cu Hotărârea Consiliului Local nr. 9/28.06.2001), proprietatea publică a orașului Chitila pentru care s-a atribuit **numărul cadastral 54637**, suprafață evidențiată în Tarla 13, Parcela 59, se aprobă **schimbarea categoriei de folosință din „Arabil,, în „Drum,,**

24. - Strada Liliacului - (Poziția 166 în Anexa ,, Inventarul Bunurilor care aparțin domeniului public al orașului Chitila, județ Ilfov, aprobată cu Hotărârea Consiliului Local nr. 9/28.06.2001), proprietatea publică a orașului Chitila pentru care s-a atribuit **numărul cadastral 51682**, suprafață evidențiată în Tarla 19, Parcela 79, se aprobă **schimbarea categoriei de folosință din „Arabil,, în „Drum,,**

25. - Strada Trandafirilor - (Poziția 167 în Anexa ,, Inventarul Bunurilor care aparțin domeniului public al orașului Chitila, județ Ilfov, aprobată cu Hotărârea Consiliului Local nr. 9/28.06.2001), proprietatea publică a orașului Chitila pentru care s-a atribuit **numărul cadastral 51681**, suprafață evidențiată în Tarla 19, Parcela 79, se aprobă **schimbarea categoriei de folosință din „Arabil,, în „Drum,,**

26. - Suprafața de 1548mp, proprietatea UAT oraș Chitila evidențiată în Tarla 24, Parcela 99/2/1 categorie folosință ,, Neproductiv,, se aprobă **schimbarea categoriei de folosință din „Neproductiv,, în „Drum,,**